

CITTA' DI CANNOBIO
(Provincia del Verbano Cusio Ossola)



PIANO DISCIPLINANTE
L'USO DEL DEMANIO IDRICO LACUALE
(L.R. 2/2008 – art. 6 e D.P.G.R. 28/07/2009, n. 13/R – art. 7)

ELABORATO GRAFICO SU BASE CATASTALE

TAV. 1 **SCALA 1 : 2000**

elaborazione	IL SINDACO	data stesura
UFFICIO GESTIONE del TERRITORIO		
Responsabile del settore geom. Valerio Trisconi	(arch. Giandomenico ALBERTELLA)	NOVEMBRE 2011
Responsabile del procedimento geom. Mattia Guntri	approvato con D.C.C. n. del	

Legenda



Area portuale

- A1 – Porti a gestione comunale e/o in concessione di servizi a privati
- A2 - Porti a gestione privata



Aree di balneazione di tipo naturale

- B1 – Aree e/o spiagge attrezzate per la balneazione
- B2 – Aree e/o spiagge libere non attrezzate di libero accesso



C - Aree demaniali

- C1 – aree demaniali a parco pubblico
- C2 – aree demaniali



Opere pubbliche o di interesse pubblico

- D1 – Aree per parcheggi, percorsi pedonali e/o ciclabili aree a verde.



E - Aree in concessione a privati per attività commerciali (bar, ristorante, dehors, ecc.)



F - Aree in concessione a privati per attività di noleggio natanti



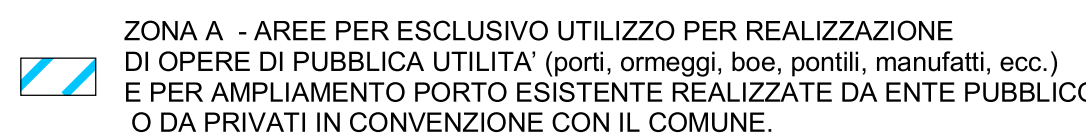
Pontili , scivoli, moli, manufatti, ecc.

- H1 – uso enti pubblici
- H2 – uso privato

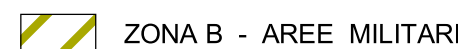


Darsena

- L1 – in concessione da accertare
- L2 – in concessione ad uso privato
- L3 – in concessione al comune



ZONA A - AREE PER ESCLUSIVO UTILIZZO PER REALIZZAZIONE DI OPERE DI PUBBLICA UTILITA' (porti, ormeggi, boe, pontili, manufatti, ecc.) E PER AMPLIAMENTO PORTO ESISTENTE REALIZZATE DA ENTE PUBBLICO O DA PRIVATI IN CONVENZIONE CON IL COMUNE.



ZONA B - AREE MILITARI



ZONA C - AREE DI COMPLETAMENTO



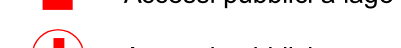
Boe



Circolo velico



Discesa a lago



Accessi pubblici a lago



Accessi pubblici per mezzi di soccorso

